

REPUBLICA MOLDOVA
CONSILIUL RAIONAL SOROCA

DOSAR nr. 01-24 6/20

Documente privind justificarea adoptării

Deciziei Consiliului Raional „Cu privire la acordul pentru amplasarea rețelelor
ingineresti și de comunicații electronice”.


Data constituirii – ____ 2024

Total file -

Termen de păstrare – permanent

mun. Soroca

CONSILIUL RAIONAL SOROCA
Data 30. 10. 2024
Indicele 0214-181/2950



REPUBLICA MOLDOVA
CONSILIUL RAIONAL SOROCA

Serviciul Arhitectură

Nr. i 01-02/25

din 29 octombrie 2024

Stimate domnule Președinte

Prin prezenta, Serviciul Arhitectură, solicită să fie inclus în ordinea de zi a ședinței Consiliului Raional Soroca, proiectul de decizie pe următoarea întrebare:

Cu privire la acordul pentru amplasarea rețelelor ingineresti și de comunicații electronice.

Cu respect,

Bevza Natalia,
Arhitect-șef, Serviciul Arhitectură

Dlui Rusnac Veaceslav,
Președintele raionului Soroca



REPUBLICA MOLDOVA
CONSILIUL RAIONAL SOROCA

DECIZIE

Cu privire la acordul pentru amplasarea rețelelor ingineresti și de comunicații electronice

Consiliul Raional Soroca întrunit în ședința ordinară la data de _____ 2024

Având în vedere:

- Expunerea de motive din Nota informativă nr. i 01-02/26 din 29.10.2024 la proiectul de decizie acordul pentru amplasarea rețelelor ingineresti și de comunicații electronice
- Raportul Serviciului Asistență Juridică nr., „_____” din „_____”;
- Avizul Comisiei de specialitate

În temeiul:

- art. 43 alin.(1) lit. c) din Legea nr. 436/2006 privind administrația publică locală, cu modificările ulterioare;
- Legii nr. 163/2010 privind autorizarea executării lucrărilor de construcție;
- Legii drumurilor nr. 509/1995;
- Hotărârii Guvernului nr. 1468/2016 privind aprobarea listelor drumurilor publice naționale și locale din Republica Moldova;
- Deciziei Consiliului Comunal Bădiceni
- Demersul Societății pe Acțiuni „MOLDTELECOM”


DECIDE:

1. Se permite Consiliului comunal Bădiceni amplasarea rețelelor ingineresti (apeduct), pe terenuri cu nr. cadastrale 7810119351, 7810115283 (adiacent drumului public local de interes raional L87), conform proiectului „Construcția rețelelor exterioare de alimentare cu apă în s.Bădiceni, r. Soroca”, cu respectarea cerințelor legislației în domeniul de resort și cu condiția readucerii în starea inițială a terenului și a elementelor deteriorate îndată după finalizarea executării lucrărilor.
2. Se permite Societății pe Acțiuni „MOLDTELECOM” amplasarea rețelelor de comunicații electronice pe terenul cu nr. cadastral 7838108207 (adiacent drumului public local de interes raional L98), conform proiectului „Retehnologizarea rețelelor de comunicații electronice în s. Vanțina, r. Soroca” Tehnologia GPON, cu respectarea cerințelor legislației în domeniul de resort și cu condiția readucerii în starea inițială a terenului și a elementelor deteriorate îndată după finalizarea executării lucrărilor.
3. Se împuternicește Președintele raionului Soroca sau Vicepreședinte care exercită funcțiile președintelui raionului Soroca de a emite Autorizație de amplasare a obiectivelor menționate în punctele 1 și 2, conform proiectelor „Construcția rețelelor exterioare de alimentare cu apă în s.Bădiceni, r. Soroca”, „Retehnologizarea rețelelor de comunicații electronice în s. Vanțina, r. Soroca” Tehnologia GPON în zonele drumurilor publice locale de interes raional L98 și L87 în conformitate cu cerințele legislației în vigoare.

CONSILIUL RAIONAL SOROCA
Data 30.10.2024
Indicele 02/1-18/2950

4. Prezenta decizie intră în vigoare la data includerii în Registrul de Stat al Actelor Locale și poate fi contestată la Judecătoria Soroca, sediul central în termen de 30 zile, conform prevederilor Codului Administrativ al Republicii Moldova.

Elaborat:



Bevza Natalia, Arhitect – șef, Serviciul Arhitectură;


Coordonat:

Rusnac Veaceslav, Președinte al raionului Soroca;

Bordianu Alla, Vicepreședinte al raionului Soroca

Avizat:

Mării Alina, secretar al Consiliului Raional Soroca



REPUBLICA MOLDOVA
CONSILIUL RAIONAL SOROCA

Serviciul Arhitectură

Nr. i 01-02/26

din 29.10.2024

Notă informativă
la proiectul de decizie

Cu privire la acordul pentru amplasarea rețelelor ingineresti și de comunicații electronice

1. Denumirea autorului și după caz, a participanților la elaborarea proiectului

Prezentul proiect de decizie este elaborat de către Serviciul Arhitectură al Consiliului Raional Soroca.

2. Condițiile ce au impus elaborarea actului normativ și finalitățile urmărite

În art.12 aliniatul (1), litera a) din Legea nr. 163/2010 privind autorizarea executării lucrărilor de construcție este stipulat, că pentru obținerea autorizației de construire, investitorul/ beneficiarul sau furnizorul de rețele publice, în cazul construcției rețelelor ingineresti și de comunicații electronice și a elementelor de infrastructură asociată acestor rețele, va obține acordul titularului dreptului de proprietate sau de administrare asupra imobilului/terenului ce urmează a fi utilizat pentru construcție, anterior depunerii cererii de eliberare a Autorizației de construire.

2.1. Consiliul Comunal Bădiceni a intervenit cu solicitare către Consiliul Raional Soroca pentru a permite amplasarea rețelelor de apeduct pe terenurile cu nr. cadastrale 7810119351, 7810115283 (adiacent drumului public local de interes raional L87), conform proiectului „Construcția rețelelor exterioare de alimentare cu apă în s. Bădiceni, r. Soroca”. Prin punctul 1 al proiectului de decizie se propune a permite amplasare rețelelor de apeduct pe terenuri cu nr. cadastrale 7810119351, 7810115283 (adiacent drumului L87) administrate de Consiliul raional Soroca în conformitate cu proiectul „Construcția rețelelor exterioare de alimentare cu apă în s. Bădiceni, r. Soroca”.

2.2 Societatea pe acțiuni „MOLDTELECOM” s-a adresat către Consiliul raional Soroca cu solicitare de a permite amplasarea rețelelor de comunicații electronice pe terenul cu nr. cadastral 7838108207 (adiacent drumului public local de interes raional L98) în conformitate cu proiectul „Retehnologizarea rețelelor de comunicații electronice în s. Vanțina, r. Soroca” Tehnologia GPON. În punctul 2 al proiectului de decizie se propune de a permite amplasarea rețelelor de comunicații electronice pe terenul cu nr. cadastral 7838108207 (adiacent drumului local de interes raional L98), administrat de Consiliul Raional Soroca, conform proiectului „Retehnologizarea rețelelor de comunicații electronice în s. Vanțina, r. Soroca” Tehnologia GPON.

2.3 În conformitate cu art.6, alin.(3), art.9, alin (1), Amplasarea obiectivelor care nu periclitează siguranța circulației în zona drumului public și/sau în zonele de protecție ale acestuia se efectuează cu respectarea legislației în vigoare, numai în baza autorizației de amplasare a obiectivului în zona drumului public și/sau în zonele de protecție a acestuia (în continuare – *autorizație de amplasare*), eliberată de către administratorul drumului la solicitarea autorității administrației publice locale în cadrul procedurii de eliberare a certificatului de urbanism pentru proiectare și a autorizației de construire conform Legii nr. 163/2010 privind autorizarea executării lucrărilor de construcție. În punctul doi al proiectului de decizie se propune de a împuternici

președintele raionului Soroca sau Vicepreședinte care exercită funcțiile președintelui raionului Soroca de a emite Autorizație de amplasare a obiectivelor menționate în punctele 1, 2 al proiectului de decizie în zonele drumurilor L87 și L98 în conformitate cu cerințele legislației în vigoare.

3. Principalele prevederi ale proiectului

Proiectul de decizie „Cu privire la acordul pentru amplasarea rețelelor ingineresti și de comunicații electronice” conține stipulări legale privind acordul Consiliului Raional Soroca, în calitate de administrator al drumurilor publice locale L87 Drum de acces spre s. Bădiceni, L98 Drum de acces spre s. Vanțina, pentru amplasarea rețelelor ingineresti de apeduct în conformitate cu proiectul de execuție „ Construcția rețelelor exterioare de alimentare cu apă în. s.Bădiceni, r. Soroca” și pentru amplasarea rețelelor de comunicații electronice conform proiectului „Retehnologizarea rețelelor de comunicații electronice în s. Vanțina, r. Soroca” Tehnologia GPON.

În punctul trei al proiectului de decizie se propune de a împuternici președintele raionului Soroca sau Vicepreședinte care exercită funcțiile președintelui raionului Soroca de a emite Autorizație de amplasare a obiectivelor menționate în zona drumurilor L87, L98 în conformitate cu cerințele legislației în vigoare.

4. Fundamentarea financiar – economică a proiectului

Prevederile proiectului de decizie nu presupun cheltuieli suplimentare în bugetul Consiliului Raional Soroca.

5. Modul de încorporare a actului în cadrul normativ în vigoare

Proiectul de decizie este elaborat în temeiul:

- Legii nr. 436/2006 privind administrația publică locală, cu modificările ulterioare;
- Legii nr. 163/2010 privind autorizarea executării lucrărilor de construcție;
- Legii drumurilor nr. 509/1995
- Hotărârii Guvernului nr. 1468/2016 privind aprobarea listelor drumurilor publice naționale și locale din Republica Moldova;
- Deciziei Consiliului Comunal Bădiceni
- Demersul SA „MOLDTELECOM” nr. 01-04-05/8549 din 2.10.2024

6. Avizarea și consultarea publică a proiectului

Proiectul de decizie este plasat spre consultări publice pe pagina oficială a Consiliului Raional Soroca la rubrica proiecte intrate și audiat la audieri publice, consultat în comisiile de specialitate ale Consiliului Raional.



Bevza Natalia,
Arhitect-șef, Serviciul Arhitectură



Nr. 05-5/196 din 20. 10. 2024

Consiliului raional Soroca

Prin prezenta, având în vedere faptul că, conform art.12 aliniatul (1), litera a) din Legea nr. 163/2010 privind autorizarea executării lucrărilor, în cazul construcției rețelelor ingineresti și de comunicații electronice și a elementelor de infrastructură asociată acestor rețele, investitorul/beneficiarul va obține acordul titularului dreptului de proprietate sau de administrare asupra imobilului/terenului ce urmează a fi utilizat pentru construcție, Primăria comunei Bădiceni solicită respectuos de a permite amplasarea rețelelor de apeduct pe terenurile cu nr. cadastrale 7810119351, 7810115283 (adiacent drumului public local de interes raional L87), conform proiectului „Construcția rețelelor exterioare de alimentare cu apă în s. Bădiceni, r. Soroca”.

Cu respect,

Avornicița Marin,
Primarul comunei Bădiceni



CONSILIUL RAIONAL SOROCA
Data 20. 10. 2024
Indicele 02/1-18/1242



Moldtelecom

Nr. 01-04-05 / din 2549 28.10.2024

La nr. _____ din _____

Domnului Rusnac Veaceslav,
Președinte al raionului Soroca

Prin prezenta, vă informăm că S.A. „MOLDTETECOM” a elaborat documentația tehnică pentru proiectul „**Retehnologizarea rețelelor de comunicații electronice în s. Vanțina r-nul Soroca**” Tehnologia (GPON). Având în vedere faptul că, conform prevederilor proiectului, se preconizează a fi executate lucrări de renovare a cablului și a pilonilor, inclusiv și pe terenurile proprietate publică a UAT de nivelul II, raionul Soroca, adiacent drumului public local de interes raional L98 Drum de acces spre satul Vanțina, pe terenul cu nr. cadastral 7838108207, iar în art.12 aliniatul (1), litera a) din Legea nr. 163/2010 privind autorizarea executării lucrărilor de construcție este stipulat, că pentru obținerea autorizației de construire, investitorul/ beneficiarul sau furnizorul de rețele, va obține acordul titularului dreptului de proprietate sau de administrare asupra imobilului/terenului ce urmează a fi utilizat pentru construcție, anterior depunerii cererii de eliberare a Autorizației de construire, S.A. „MOLDTELECOM” solicită respectuos acordul Consiliului raional Soroca pentru amplasarea rețelelor în conformitate cu proiectul „**Retehnologizarea rețelelor de comunicații electronice în s. Vanțina, r-nul Soroca**” Tehnologia (GPON).

Cu multă stimă și respect

Director DDRAI



Ghenadie Pârțu

09:44:26 +02'00'



CONSILIUL RAIONAL SOROCA
Data 28.10.2024
Indicele 0211-1812921